



Prefettura Ufficio Territoriale del Governo Benevento

Area Protezione Civile, Difesa Civile e Coordinamento del Soccorso Pubblico

Tipo trasmissione: posta elettronica, fax

Benevento, 04.08.2020

Prot. n. 2020-005129

Indirizzi di posta elettronica per riscontro:

protcivile.pref_benevento@interno.it,

protcivile.prefbn@pec.interno.it .

A	Questura	<u>Benevento</u>
	Comando Prov.le Carabinieri	<u>Benevento</u>
	Comando Prov.le Guardia di Finanza	<u>Benevento</u>
	Comando Prov.le Vigili del Fuoco	<u>Benevento</u>
	Sezione Polizia Stradale	<u>Benevento</u>
	Comando Gruppo Carabinieri Forestale	<u>Benevento</u>
	Sett. Prov.le Genio Civile	<u>Benevento</u>
	E.N.E.L. Centro operativo fax 081/36.82.990	<u>Napoli</u>
	E.N.E.L. Centro operativo fax 089/29.55.613	<u>Salerno</u>
	E.N.E.L. Zona	<u>Benevento</u>
	Telecom Italia Salerno/Napoli Fax 089/65.24.82 06/41.86.15.07	<u>Sede</u>
	Struttura Territoriale Campania A.N.A.S. – Gruppo FS Italiane	<u>Napoli</u>
	Ferrovie dello Stato fax 081/5672137	<u>Napoli</u>
	Sig. Ing. Responsabile Diga di Campolattaro fax 0824/858005	<u>Campolattaro</u>
	Ente Autonomo Volturno srl	<u>Napoli</u>
	118 Centrale Operativa Soccorso Sanitario	<u>Benevento</u>
p.c.	Provincia	<u>Benevento</u>
	Comunità Montane	<u>Loro Sedi</u>
	Comuni della Provincia di Benevento	<u>Loro Sedi</u>
	Ministero Infrastr. Ufficio Tecnico Dighe fax 081/7909777	<u>Napoli</u>
	Direzione GESESA S.p.A.	<u>Benevento</u>

OGGETTO: avviso condizioni meteo avverse emesso il 04.08.2020.

Si richiama l'attenzione sull'avviso **n.24/2020** di condizioni meteo avverse, unito in copia, emesso in data odierna dalla Regione Campania in relazione ai fenomeni meteorologici che potranno verificarsi a partire dalle ore 06:00 di domani, mercoledì 05 Agosto 2020, e per le successive 18 ore (fino alle ore 23:59 sempre di domani, mercoledì 05 Agosto 2020).

Codesti Enti ed Uffici, tenendo conto delle prescritte avvertenze, vorranno seguire costantemente, nell'ambito delle rispettive competenze, l'evolversi dei fenomeni con riferimento agli effetti sulla situazione idrografica ed idrogeologica del territorio di questa provincia e sulle strutture esposte alle sollecitazioni del vento, (pali, linee aeree elettriche e telefoniche, ponteggi, alberi, cartelloni pubblicitari, gru, tettoie, ecc), segnalando con tempestività eventuali emergenze e/o gravi anomalie nell'erogazione dei servizi di primaria rilevanza pubblica.

**IL CAPO DI GABINETTO
DIRIGENTE DELL'AREA**
(Dott.ssa Maria De Feo)

AC
[Handwritten signature]

AVVISO DI ALLERTA METEO-IDROGEOLOGICA E IDRAULICA REGIONE CAMPANIA




(Rif.to: DD.P.G.R.C. n. 299/2005 e n. 49/2014; Circolare C.D.P.C. n. 7117/2016; D.P.G.R. n. 245/2017)

AVVISO N. 24 / 2020		<i>Ora</i>	<i>Giorno</i>		<i>Mese</i>	<i>Anno</i>
	<i>Emesso alle</i>	11:15	MARTEDÌ	04	08	2020
	<i>Valido da</i>	06:00	MERCOLEDÌ	05	08	2020
	<i>Valido fino a</i>	23:59	MERCOLEDÌ	05	08	2020

Visto il Bollettino di Vigilanza Meteorologica Nazionale del Dipartimento della Protezione Civile e il Bollettino Meteorologico Regionale, con riferimento al vigente sistema di allertamento regionale, adeguato con D.P.G.R. n. 245/2017 alle indicazioni operative del Capo Dipartimento della Protezione Civile di cui alla circolare prot. n. 7117/2016,

IL CENTRO FUNZIONALE DECENTRATO DELLA CAMPANIA EMETTE IL/I SEGUENTE/I:

ZONA	AVVISO METEO		AVVISO DI CRITICITÀ IDROGEO		
	Fenomeni Rilevanti		Livello di ALLERTA (Livello di criticità)	Tipologia di Rischio	Principali Scenari di Evento ed Effetti al Suolo
1		Precipitazioni a prevalente carattere di rovescio e temporale, puntualmente di moderata intensità, in attenuazione dal pomeriggio. Possibili raffiche nei temporali.	GIALLO	Idrogeologico per temporali	-Fenomeni temporaleschi caratterizzati da una incertezza previsionale e rapidità di evoluzione, con danni alle coperture e strutture provvisorie dovuti a raffiche di vento, fulminazioni, possibili grandinate e a caduta di rami o alberi. -Ruscamenti superficiali con possibili fenomeni di trasporto di materiale; -Possibili allagamenti di locali interrati e di quelli a pian terreno; -Scorrimento superficiale delle acque nelle sedi stradali e possibili fenomeni di rigurgito dei sistemi di smaltimento delle acque meteoriche con tracimazione e coinvolgimento delle aree urbane depresse.
2		Precipitazioni a prevalente carattere di rovescio e temporale, puntualmente di moderata intensità. Possibili raffiche nei temporali.	GIALLO	Idrogeologico per temporali	-Fenomeni temporaleschi caratterizzati da una incertezza previsionale e rapidità di evoluzione, con danni alle coperture e strutture provvisorie dovuti a raffiche di vento, fulminazioni, possibili grandinate e a caduta di rami o alberi. -Ruscamenti superficiali con possibili fenomeni di trasporto di materiale; -Possibili allagamenti di locali interrati e di quelli a pian terreno; -Scorrimento superficiale delle acque nelle sedi stradali e possibili fenomeni di rigurgito dei sistemi di smaltimento delle acque meteoriche con tracimazione e coinvolgimento delle aree urbane depresse.
3		Precipitazioni a prevalente carattere di rovescio e temporale, puntualmente di moderata intensità, in attenuazione dal pomeriggio. Possibili raffiche nei temporali.	GIALLO	Idrogeologico per temporali	-Fenomeni temporaleschi caratterizzati da una incertezza previsionale e rapidità di evoluzione, con danni alle coperture e strutture provvisorie dovuti a raffiche di vento, fulminazioni, possibili grandinate e a caduta di rami o alberi. -Ruscamenti superficiali con possibili fenomeni di trasporto di materiale; -Possibili allagamenti di locali interrati e di quelli a pian terreno; -Scorrimento superficiale delle acque nelle sedi stradali e possibili fenomeni di rigurgito dei sistemi di smaltimento delle acque meteoriche con tracimazione e coinvolgimento delle aree urbane depresse; -Possibili occasionali fenomeni franosi superficiali legati a condizioni idrogeologiche particolarmente fragili, in bacini di dimensioni limitate.

ZONA	AVVISO METEO		AVVISO DI CRITICITÀ IDROGEO		
	Fenomeni Rilevanti		Livello di ALLERTA (Livello di criticità)	Tipologia di Rischio	Principali Scenari di Evento ed Effetti al Suolo
4		Precipitazioni a prevalente carattere di rovescio e temporale, puntualmente di moderata intensità. Possibili raffiche nei temporali.	GIALLO	Idrogeologico per temporali	<ul style="list-style-type: none"> -Fenomeni temporaleschi caratterizzati da una incertezza previsionale e rapidità di evoluzione, con danni alle coperture e strutture provvisorie dovuti a raffiche di vento, fulminazioni, possibili grandinate e a caduta di rami o alberi. -Ruscellamenti superficiali con possibili fenomeni di trasporto di materiale; -Possibili allagamenti di locali interrati e di quelli a pian terreno; -Scorrimento superficiale delle acque nelle sedi stradali e possibili fenomeni di rigurgito dei sistemi di smaltimento delle acque meteoriche con tracimazione e coinvolgimento delle aree urbane depresse.
5		Precipitazioni a prevalente carattere di rovescio e temporale, puntualmente di moderata intensità, in attenuazione dal pomeriggio-sera. Possibili raffiche nei temporali.	GIALLO	Idrogeologico per temporali	<ul style="list-style-type: none"> -Fenomeni temporaleschi caratterizzati da una incertezza previsionale e rapidità di evoluzione, con danni alle coperture e strutture provvisorie dovuti a raffiche di vento, fulminazioni, possibili grandinate e a caduta di rami o alberi. -Ruscellamenti superficiali con possibili fenomeni di trasporto di materiale; -Possibili allagamenti di locali interrati e di quelli a pian terreno; -Scorrimento superficiale delle acque nelle sedi stradali e possibili fenomeni di rigurgito dei sistemi di smaltimento delle acque meteoriche con tracimazione e coinvolgimento delle aree urbane depresse.
6		Precipitazioni a prevalente carattere di rovescio e temporale, puntualmente di moderata intensità, in attenuazione dal pomeriggio-sera. Possibili raffiche nei temporali.	GIALLO	Idrogeologico per temporali	<ul style="list-style-type: none"> -Fenomeni temporaleschi caratterizzati da una incertezza previsionale e rapidità di evoluzione, con danni alle coperture e strutture provvisorie dovuti a raffiche di vento, fulminazioni, possibili grandinate e a caduta di rami o alberi. -Ruscellamenti superficiali con possibili fenomeni di trasporto di materiale; -Possibili allagamenti di locali interrati e di quelli a pian terreno; -Scorrimento superficiale delle acque nelle sedi stradali e possibili fenomeni di rigurgito dei sistemi di smaltimento delle acque meteoriche con tracimazione e coinvolgimento delle aree urbane depresse.

ZONA	AVVISO METEO		AVVISO DI CRITICITÀ IDROGEO		
	Fenomeni Rilevanti		Livello di ALLERTA (Livello di criticità)	Tipologia di Rischio	Principali Scenari di Evento ed Effetti al Suolo
7		Precipitazioni a prevalente carattere di rovescio e temporale, puntualmente di moderata intensità. Possibili raffiche nei temporali.	GIALLO	Idrogeologico per temporali	<ul style="list-style-type: none"> -Fenomeni temporaleschi caratterizzati da una incertezza previsionale e rapidità di evoluzione, con danni alle coperture e strutture provvisorie dovuti a raffiche di vento, fulminazioni, possibili grandinate e a caduta di rami o alberi. -Ruscamenti superficiali con possibili fenomeni di trasporto di materiale; -Possibili allagamenti di locali interrati e di quelli a pian terreno; -Scorrimento superficiale delle acque nelle sedi stradali e possibili fenomeni di rigurgito dei sistemi di smaltimento delle acque meteoriche con tracimazione e coinvolgimento delle aree urbane depresse.
8		Precipitazioni a prevalente carattere di rovescio e temporale, puntualmente di moderata intensità, in attenuazione dal pomeriggio-sera. Possibili raffiche nei temporali.	GIALLO	Idrogeologico per temporali	<ul style="list-style-type: none"> -Fenomeni temporaleschi caratterizzati da una incertezza previsionale e rapidità di evoluzione, con danni alle coperture e strutture provvisorie dovuti a raffiche di vento, fulminazioni, possibili grandinate e a caduta di rami o alberi. -Ruscamenti superficiali con possibili fenomeni di trasporto di materiale; -Possibili allagamenti di locali interrati e di quelli a pian terreno; -Scorrimento superficiale delle acque nelle sedi stradali e possibili fenomeni di rigurgito dei sistemi di smaltimento delle acque meteoriche con tracimazione e coinvolgimento delle aree urbane depresse.

Legenda Simboli:



Legenda Zone di allerta meteo:

Zona 1: Piana campana, Napoli, Isole, Area Vesuviana; **Zona 2:** Alto Volturno e Matese; **Zona 3:** Penisola sorrentino-amalfitana, Monti di Sarno e Monti Picentini; **Zona 4:** Alta Irpinia e Sannio; **Zona 5:** Tuscano e Alto Sele; **Zona 6:** Piana Sele e Alto Cilento; **Zona 7:** Tanagro; **Zona 8:** Basso Cilento.